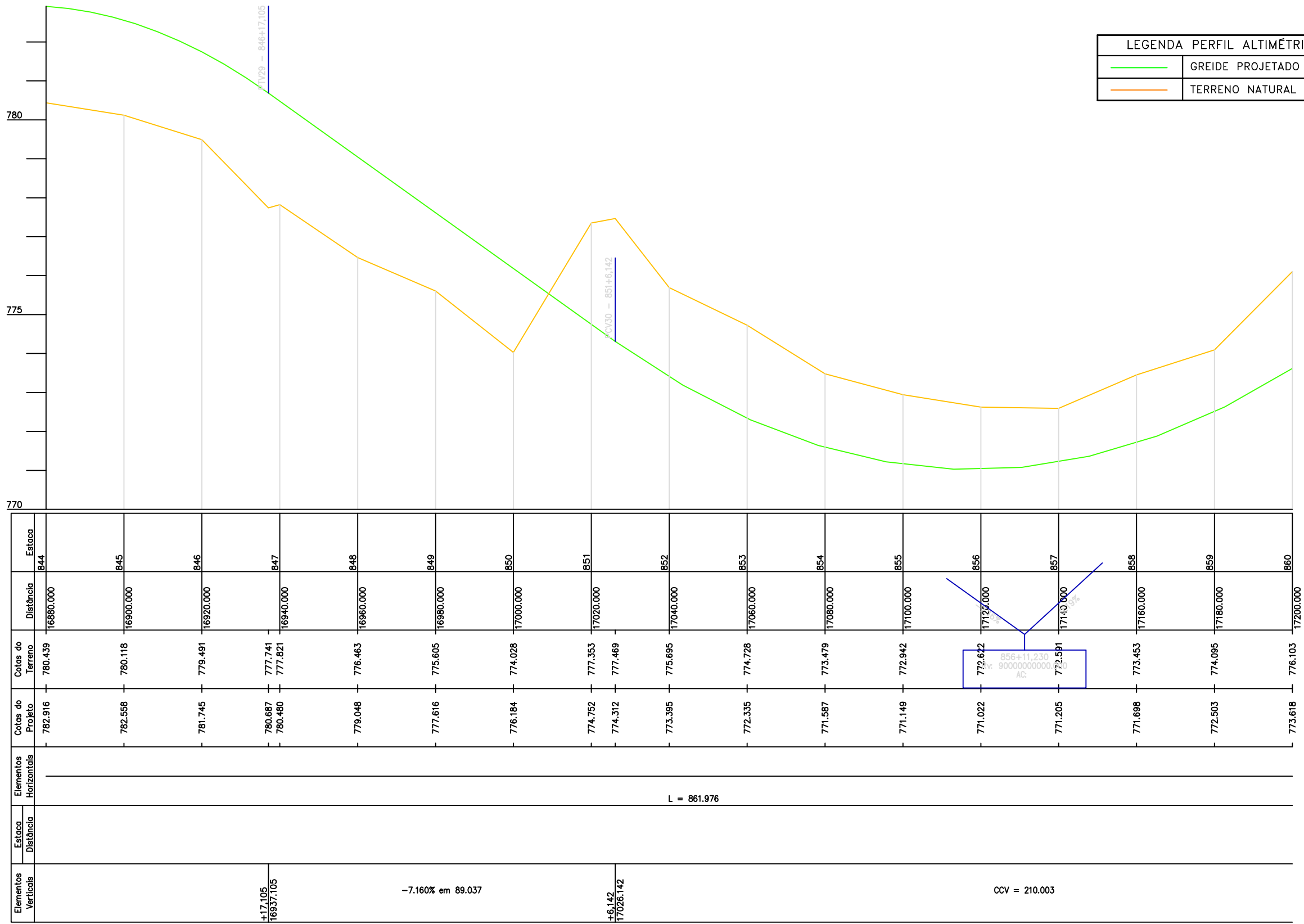
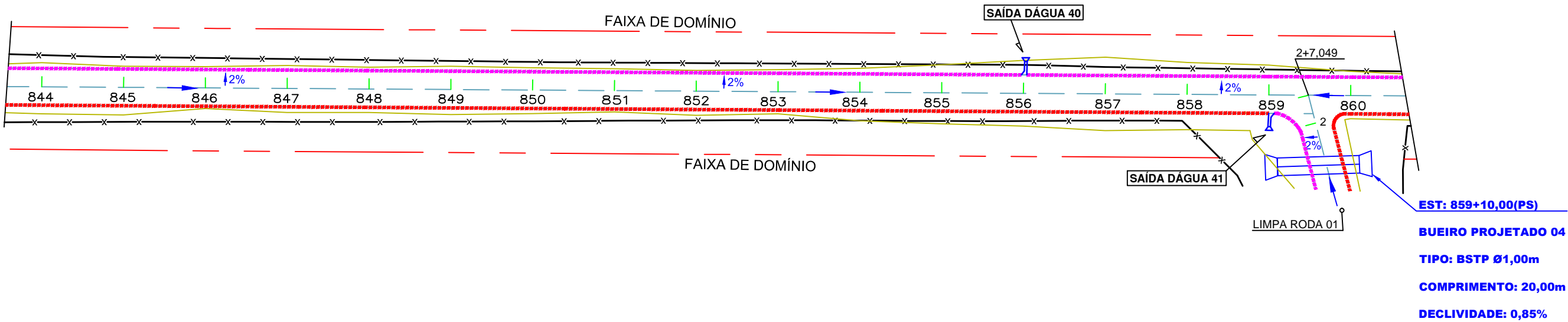




LEGENDA PROJETO GEOMÉTRICO	
	SAIA OFFSET
	ASFALTO PROJETADO
	MEIO FIO COM SARJETA
	MEIO SEM SARJETA
	BUEIRO DE 1000MM
	SAÍDA DÁGUA
	SENTIDO DA DRENAGEM
	FAIXA DE DOMÍNIO
	CONFRONTANTES
	CERCA EXISTENTE

Estrada da Custódia



LEGENDA PERFIL ALTIMÉTRICO	
	GREIDE PROJETADO
	TERRENO NATURAL



<div><div><div>PREFEITURA DE</div><div>CATALÃO</div><div>Cidade que sonha e faz.</div></div><div><div>Marins Topografia</div></div></div>	<div>Conteúdo: Projeto Geométrico, Drenagem e Perfil Altimétrico</div> <div>Título: Concepção em Planta</div>	<div>Proprietário:</div> <div>Prefeitura Municipal de Catalão</div>	<div>Desenho:</div> <div>Hagamenon</div>	<div>Data:</div> <div>Janeiro/2024</div>	<div>Assinaturas:</div> <div><div></div><div>Proprietário:</div><div>Prefeitura Municipal de Catalão</div><div></div><div>Resp. Técnico:</div><div>Engenheiro Gustavo Gonçalves da Costa</div><div>CREA 1020617675/D-GO</div></div>	<div>observação e outros:</div>	<div>Aprovação:</div>
	<div>Local:</div> <div>Obs: A Obra Inicia-se na Comunidade Camponesa Cisterna e Segue Até o Centro Comunitário da Custódia, Zona Rural de Catalão - GO</div>	<div>Cidade:</div> <div>Catalão - GO</div>	<div>Escalas:</div> <div>1/1000</div>				
		<div>Bairro:</div> <div>Centro</div>	<div>Folha:</div> <div>25/26</div>				